


## **Criterion 7 – Institutional Values and Best Practices**

### **7.3 Institutional Distinctiveness**

#### **Index**

| <b>Sr. No.</b> | <b>Content</b>         | <b>Page No.</b> |
|----------------|------------------------|-----------------|
| 1              | Hilly area certificate | 1 to 6          |



राज्यातील डोंगरी विभागाचे क्षेत्र विस्तार करणे व त्या विभागाच्या विषयांसाठी काही विशेष प्रयत्न घेण्याबाबत विशेष तरतूद करण्याबाबत

महाराष्ट्र शासन

नियोजन विभाग

शासन निर्णय क्रमांक डोंविका-१०८९/प्र. ६६/योजना-१९  
मंत्रालय, मुंबई ४०० ०३२, दिनांक २२ नोव्हेंबर, १९९०.

दिनांक  
नियोजन  
विभाग

पहा.--शासन निर्णय, नियोजन विभाग, क्रमांक डोंविका-१०८८/प्र. ५६/योजना-१९, दिनांक ३ ऑक्टोबर, १९८८.

प्रस्तावना :-

राज्यातील सर्व विभागांचा समतोल विकास व्हावा असे शासनाने धोरण आहे व त्या दृष्टीने राज्याच्या पंचवार्षिक योजनांची/वाषिष्ठ योजनांची अंमलबजावणी करण्यात येते. परंतु हे करीत असताना डोंगरी विभागाच्या काही विशेष गरजा असल्याचे आढळून आले. डोंगरी विभागाचा विकास करण्यासाठी या भागाचे प्रश्न समजून घेण्याच्या उद्देशाने, तसेच राज्यातील डोंगरी विभागाचे क्षेत्र विविध निकषांआस आधारे निश्चित करून त्याच्या विकाससाठी खास कार्यक्रम घेण्याच्या हेतूने शासनाने ऑक्टोबर, १९८८ मध्ये तत्कालीन मंत्री, कामगार विभाग यांचे अध्यक्षतेखाली मंत्रिमंडळाची एक उप समिती खालील प्रमाणे नेमली होती :-

- (१) श्री. शिवाजीराव वापुसाहेब देशमुख, मंत्री, ग्रामविकास .. मंमिती प्रमुख
- (२) श्री. मधुकर काशीनाथ पिचड राज्यमंत्री, दुग्धव्यवसाय विकास, पशुसंवर्धन व आदिवासी विकास .. सदस्य
- (३) श्री. मदन हरकचंद बाफना, राज्यमंत्री, महसूल व नागरी कर्माल जमीन धारणा .. सदस्य
- (४) श्री. अनंतराव विठ्ठलराव देशमुख, राज्यमंत्री, वित्त, नियोजन, माहिती व जनसंपर्क .. सदस्य
- (५) सचिव, नियोजन विभाग .. सदस्य-सचिव

या समितीच्या विचारार्थ विषय पुढील प्रमाणे होते :-

- (१) डोंगरी भागाच्या विकासासाठी विशेष कृती कार्यक्रम आणण्याकरिता प्रथम राज्यातील डोंगरी भागाचे क्षेत्र ठरविणे-गाठी निश्चित असे निरूप ठरविणे,
- (२) प्रस्तावित डोंगरी विभागात विशेष कृती कार्यक्रमाखाली घ्यावयाचे कार्यक्रम ठरविणे,
- (३) प्रस्तावित विशेष कृती कार्यक्रमासाठी निधीचे वाटप करण्याची पद्धती व नियोजनाबाबत धोरण ठरविणे,
- (४) निश्चित करण्यात आलेल्या डोंगरी विभागात घेण्यात येणाऱ्या प्रकल्प/योजना वगैरे सध्या अस्तित्वात असलेले विभाग व मापदंड शिथिल करण्यासंबंधी शिफारस करणे.

या समितीने आपला अहवाल ऑगस्ट, १९८९ मध्ये शासनास सादर केला होता. या अहवालातील शिफारशी शासनाच्या विचाराधीन होत्या.

शासन निर्णय :-

TRUE COPY

२. प्रस्तुतच्या अहवालातील शिफारशीवर शासनाने निर्णय घेतला आणि शासन आता खालील प्रमाणे आदेश देत आहे :-

(१) राज्यातील डोंगरी विभागाचे क्षेत्र विविध निकषांच्या आधारे निश्चित करण्यासाठी समितीने शिफारस केली असून समितीच्या शिफारसीस अनुसरून १९ जिल्हातील ७२ तालुके पूर्ण गट व २३ तालुके उपगट असे डोंगरी विभागाचे क्षेत्र घोषित करण्यात येत आहे. (परिशिष्ट-१ सोबत जोडले आहे) २३ उपगट तालुक्यातील जो गावे डोंगरी विभागाच्या क्षेत्रामध्ये समाविष्ट असून त्यांची यादी सोबतच्या परिशिष्ट-२ मध्ये दिली आहे. या गावांच्या यादीमध्ये एखाद्या गावाच्या समाविष्टा निघारी नागरी पुडे आल्यास, त्याबाबत जमाबंदी आयुक्त व संचालक, भूमी अभिलेख यांच्याकडून प्रस्तावित छाननी करून निर्णय घेतला येईल. डोंगरी विभागाचे क्षेत्र निश्चित करण्यासाठी मंत्रिमंडळाच्या उपसमित्याने विचारात घेतलेले निकष सोबतच्या परिशिष्ट-३ मध्ये दिले आहेत.

TRUE COPY

(२) शासन पुढे असेही आदेश देत आहे की, परीक्ष प्रमाणे घ्यावयाचे क्षेत्र डोंगरी विभाग व विभागासाठी रस्त्या, पावसाट धोरण केंद्रे, पाणीपुरवठा योजना, शिक्षण, लघुसाठवंधारे, लिफ्ट वरिष्ठेण, सामाजिक विद्युत्करण, रेलींग उद्योग, रेलींग उद्योग व पर्यटन या विकास क्षेत्रांखालील योजनांचा एक विशेष कृती कार्यक्रम संबंधित विभागांनी तयार करावा.

(३) वर नमूद केलेल्या विकास क्षेत्रांसाठी जिल्हा वारिषक योजनांमध्ये उच्च तरतूदी व उच्च अंमली (नियमित योजना, आदिवासी उद्योगांना व अनुसूचित जातीच्या जिल्हास्तरीय तरतूदी) त्यांचे वाटप करण्यात येईल. या क्षेत्रातल्या जागांमध्ये ७५ टक्के व आरक्षणधर्या आधाधार २५ टक्के या प्रमाणात करण्यात यावे व या प्रमाणे विविध कक्षांमध्ये संबंधित जिल्हा विभागांनी विकास मंडळांनी त्यांच्या जिल्हा योजनात डोंगरी विभागाच्या विशेष कृती कार्यक्रमात समाविष्ट स्वतंत्रपणे दाखवावे व त्यासाठी करण्यात आलेल्या तरतूदी त्या भागात व खर्च होताना अनेक पहावे. एखाद्या विकास क्षेत्रासाठी तरतूद काही अंतरातून परिशिष्टात नसेल हागार तसेच वर ती दुसऱ्या विकास क्षेत्रासाठी वापरली येईल, परंतु कोणत्याही परिस्थितीत ती तरतूद त्या जिल्हाच्या डोंगरी विभागात वापरली जाईल.

प्र. प्राचार्य  
कला व वाणिज्य महाविद्यालय  
वाघोली, ता. कोरेगाव.  
प्र. प्राचार्य  
कला महाविद्यालय, वाघोली  
जा. कोरेगाव, जि. सातारा

प्र. प्राचार्य  
कला व वाणिज्य महाविद्यालय  
वाघोली, ता. कोरेगाव.







राज्यातील इंग्रजी विभागाचे क्षेत्र वसतिगारे विवरणपत्र.

| जिल्हा | तालुका | ज्या इंग्रजी भागात आहे त्या ठिकाळाचे नाव | पूर्ण गट | उपगट | पैरा |
|--------|--------|--|----------|------|------|
| (१)    | (२)    | (३)                                      | (४)      | (५)  | (६)  |

|          |            |                                   |              |           |                   |
|----------|------------|-----------------------------------|--------------|-----------|-------------------|
| (१) टुणो | (१) मांढरा | सह्याद्री पर्वत रांगा पश्चिम घाट. | पूर्ण गट (१) |           |                   |
|          | (२) वाटा   | किता                              | पूर्ण गट (२) |           |                   |
|          | (३) गहापूर | किता                              | पूर्ण गट (३) |           |                   |
|          | (४) मुरबाद | किता                              | पूर्ण गट (४) |           |                   |
|          | (५) जव्हार | किता                              | पूर्ण गट (५) |           |                   |
|          | (६) वसई    | किता                              |              | उप गट (१) | पूर्व भाग         |
|          | (७) भिवंडी | किता                              |              | उप गट (२) | उत्तर पश्चिम भाग. |


|           |                |      |               |           |             |
|-----------|----------------|------|---------------|-----------|-------------|
| (२) रायगड | (८) काजंत      | किता | पूर्ण गट (६)  |           |             |
|           | (९) खालापूर    | किता | पूर्ण गट (७)  |           |             |
|           | (१०) सुधागड    | किता | पूर्ण गट (८)  |           |             |
|           | (११) रोहा      | किता | पूर्ण गट (९)  |           |             |
|           | (१२) माणगाव    | किता | पूर्ण गट (१०) |           |             |
|           | (१३) महाड      | किता | पूर्ण गट (११) |           |             |
|           | (१४) पंजारापूर | किता | पूर्ण गट (१२) |           |             |
|           | (१५) पेण       | किता | पूर्ण गट (१३) |           |             |
|           | (१६) मुरुड     | किता | पूर्ण गट (१४) |           |             |
|           | (१७) म्हसाळा   | किता | पूर्ण गट (१५) |           |             |
|           | (१८) पनवेल     | किता |               | उप गट (३) | दक्षिण भाग. |

|               |                 |      |               |           |                 |
|---------------|-----------------|------|---------------|-----------|-----------------|
| (३) रत्नागिरी | (१९) खेड        | किता | पूर्ण गट (१६) |           |                 |
|               | (२०) चिपळूण     | किता | पूर्ण गट (१७) |           |                 |
|               | (२१) सांगमेश्वर | किता | पूर्ण गट (१८) |           |                 |
|               | (२२) लांजा      | किता | पूर्ण गट (१९) |           |                 |
|               | (२३) राजापूर    | किता | पूर्ण गट (२०) |           |                 |
|               | (२४) मंडणगड     | किता |               | उप गट (४) | उत्तरेकडील भाग. |

|                |                |                                   |               |           |            |
|----------------|----------------|-----------------------------------|---------------|-----------|------------|
| (४) सिंधुदुर्ग | (२५) कणकवली    | सह्याद्री पर्वत रांगा पश्चिम घाट. | पूर्ण गट (२१) |           |            |
|                | (२६) सावंतवाडी | किता                              | पूर्ण गट (२२) |           |            |
|                | (२७) देवगड     | किता                              | पूर्ण गट (२३) |           |            |
|                | (२८) कुडाळ     | किता                              | पूर्ण गट (२४) |           |            |
|                | (२९) वभववाडी   | किता                              | पूर्ण गट (२५) |           |            |
|                | (३०) मालवण     | किता                              |               | उप गट (५) | पूर्व भाग. |

|           |                     |      |               |  |  |
|-----------|---------------------|------|---------------|--|--|
| (५) नागिक | (३१) इगतपूरी        | किता | पूर्ण गट (२६) |  |  |
|           | (३२) नाशिक          | किता | पूर्ण गट (२७) |  |  |
|           | (३३) दिंडोरी        | किता | पूर्ण गट (२८) |  |  |
|           | (३४) पेंढ           | किता | पूर्ण गट (२९) |  |  |
|           | (३५) सुरगणा         | किता | पूर्ण गट (३०) |  |  |
|           | (३६) काळवण          | किता | पूर्ण गट (३१) |  |  |
|           | (३७) वागलाण (सटाणा) | किता | पूर्ण गट (३२) |  |  |
|           | (३८) सिंदूर         | किता | पूर्ण गट (३३) |  |  |

*(Handwritten signature)*



| क्र.सं. | नाम     | पूरा गट | उप गट   | सं.सं. |
|---------|---------|---------|---------|--------|
| (१)     | अहमदनगर | अहमदनगर | अहमदनगर | (१)    |
| (२)     | पुणे    | पुणे    | पुणे    | (२)    |
| (३)     | सातारा  | सातारा  | सातारा  | (३)    |

| क्र.सं. | नाम     | पूरा गट | उप गट   | सं.सं. |
|---------|---------|---------|---------|--------|
| (१)     | अहमदनगर | अहमदनगर | अहमदनगर | (१)    |
| (२)     | पुणे    | पुणे    | पुणे    | (२)    |
| (३)     | सातारा  | सातारा  | सातारा  | (३)    |
| (४)     | सातारा  | सातारा  | सातारा  | (४)    |
| (५)     | सातारा  | सातारा  | सातारा  | (५)    |
| (६)     | सातारा  | सातारा  | सातारा  | (६)    |
| (७)     | सातारा  | सातारा  | सातारा  | (७)    |
| (८)     | सातारा  | सातारा  | सातारा  | (८)    |
| (९)     | सातारा  | सातारा  | सातारा  | (९)    |
| (१०)    | सातारा  | सातारा  | सातारा  | (१०)   |
| (११)    | सातारा  | सातारा  | सातारा  | (११)   |
| (१२)    | सातारा  | सातारा  | सातारा  | (१२)   |
| (१३)    | सातारा  | सातारा  | सातारा  | (१३)   |
| (१४)    | सातारा  | सातारा  | सातारा  | (१४)   |
| (१५)    | सातारा  | सातारा  | सातारा  | (१५)   |
| (१६)    | सातारा  | सातारा  | सातारा  | (१६)   |
| (१७)    | सातारा  | सातारा  | सातारा  | (१७)   |
| (१८)    | सातारा  | सातारा  | सातारा  | (१८)   |
| (१९)    | सातारा  | सातारा  | सातारा  | (१९)   |
| (२०)    | सातारा  | सातारा  | सातारा  | (२०)   |

**TRUE COPY**

|      |           |           |           |      |
|------|-----------|-----------|-----------|------|
| (१)  | सागली     | सागली     | सागली     | (१)  |
| (१०) | कोल्हापूर | कोल्हापूर | कोल्हापूर | (१०) |
| (११) | पुणे      | पुणे      | पुणे      | (११) |
| (१२) | सातारा    | सातारा    | सातारा    | (१२) |
| (१३) | सातारा    | सातारा    | सातारा    | (१३) |
| (१४) | सातारा    | सातारा    | सातारा    | (१४) |
| (१५) | सातारा    | सातारा    | सातारा    | (१५) |
| (१६) | सातारा    | सातारा    | सातारा    | (१६) |
| (१७) | सातारा    | सातारा    | सातारा    | (१७) |
| (१८) | सातारा    | सातारा    | सातारा    | (१८) |
| (१९) | सातारा    | सातारा    | सातारा    | (१९) |
| (२०) | सातारा    | सातारा    | सातारा    | (२०) |


**TRUE COPY**

True-Copy  
PRI...  
SAT...

कला व वाणिज्य महाविद्यालय  
वाघोली, ता. कोरेगांव.  
प्र. प्राचार्य  
कला व वाणिज्य महाविद्यालय  
वाघोली, ता. कोरेगांव.  
प्र. प्राचार्य  
कला महाविद्यालय, वाघोली  
ता. कोरेगांव, जि. सातारा

५.५.११०

१५५



५. संबंधित जिल्हा नियोजन व विभाग संस्थांचा हे जादेश सर्व संबंधितांच्या नजरेत आणायला

६. हा शासन निर्णय, वित्त विभागाच्या महामनांतून त्या विभागाच्या अर्वापचारिक संदर्भ क्रमांक गोसा-२१५/२००९-१६, दिनांक २९ नोव्हेंबर, १९९६ धर्त्ये निर्गमित करण्यात येत आहे.

महाराष्ट्राचे राज्यपाल यांच्या आदेशानुसार व नावाने,

(र. शां. गुजर)

मह. सचिव,  
नियोजन विभाग

प्रति,

राज्यपालांचे सचिव,

मुख्य मंत्र्यांचे सचिव.

सर्व मंत्री/राज्यमंत्री यांचे स्वीय सहायक,

सचिव, महाराष्ट्र विधानमंडळ सचिवालय, मुंबई.

शासनाचे मुख्य सचिव,

शासनाचे सर्व अपर मुख्य सचिव,

शासनाचे सर्व प्रधान सचिव,

शासनाचे सर्व सचिव,

सर्व विभागीय आयुक्त,

सर्व जिल्हाधिकारी (प्रत्येकी २ प्रती),

सर्व जिल्हा परिषदांचे मुख्य कार्यकारी अधिकारी,

मंत्रालयातील सर्व विभाग व त्यांचे नियंत्रणाखालील खाते प्रमुख/कार्यालयीन प्रमुख,

सर्व विभागीय आयुक्तांच्या कार्यालयातील विशेष कार्य अधिकारी।

सर्व जिल्हा नियोजन अधिकारी, जिल्हाधिकारी कार्यालय

नियोजन विभागातील सर्व अधिकारी.

TRUE COPY  
TRUE COPY

TRUE COPY

प्र. प्राचार्य

कला व वाणिज्य महाविद्यालय  
बाधोली, ता. कोरेगांव.

प्र. प्राचार्य  
कला महाविद्यालय, बाधोली  
ता. कोरेगांव, जि. सातारा

प्र. प्राचार्य

कला व वाणिज्य महाविद्यालय  
बाधोली, ता. कोरेगांव.

प्र. प्राचार्य  
कला व वाणिज्य महाविद्यालय  
बाधोली, ता. कोरेगांव.



क्रमांक/समसूची/कावि/७१४  
कोरेगांव डि १७/२०२४

प्रति

गा० प्राचार्य,  
कला महाविद्यालय वाघोली  
ता. कोरेगांव जि. सातारा

विषय: > डोंगरी विभागाच्या दायत्या  
मौजे वाघोली ता. कोरेगांव

संदर्भ: > आपले सं. ६०/२०२४-०५ डि १२/१०/२४ चे पत्र

महोदय

उपरोक्त संदर्भाधीन विषयान्वये कळविणेल येले  
की ~~मौजे वाघोली ता. कोरेगांव हे गाव कोरेगांव  
तालुक्यातील डोंगरी विभागात समाविष्ट आहे.~~

TRUE COPY



आपली विश्वासू

तहसीलदार, कोरेगांव

  
प्राचार्य  
कला महाविद्यालय, वाघोली  
ता. कोरेगांव जि. सातारा